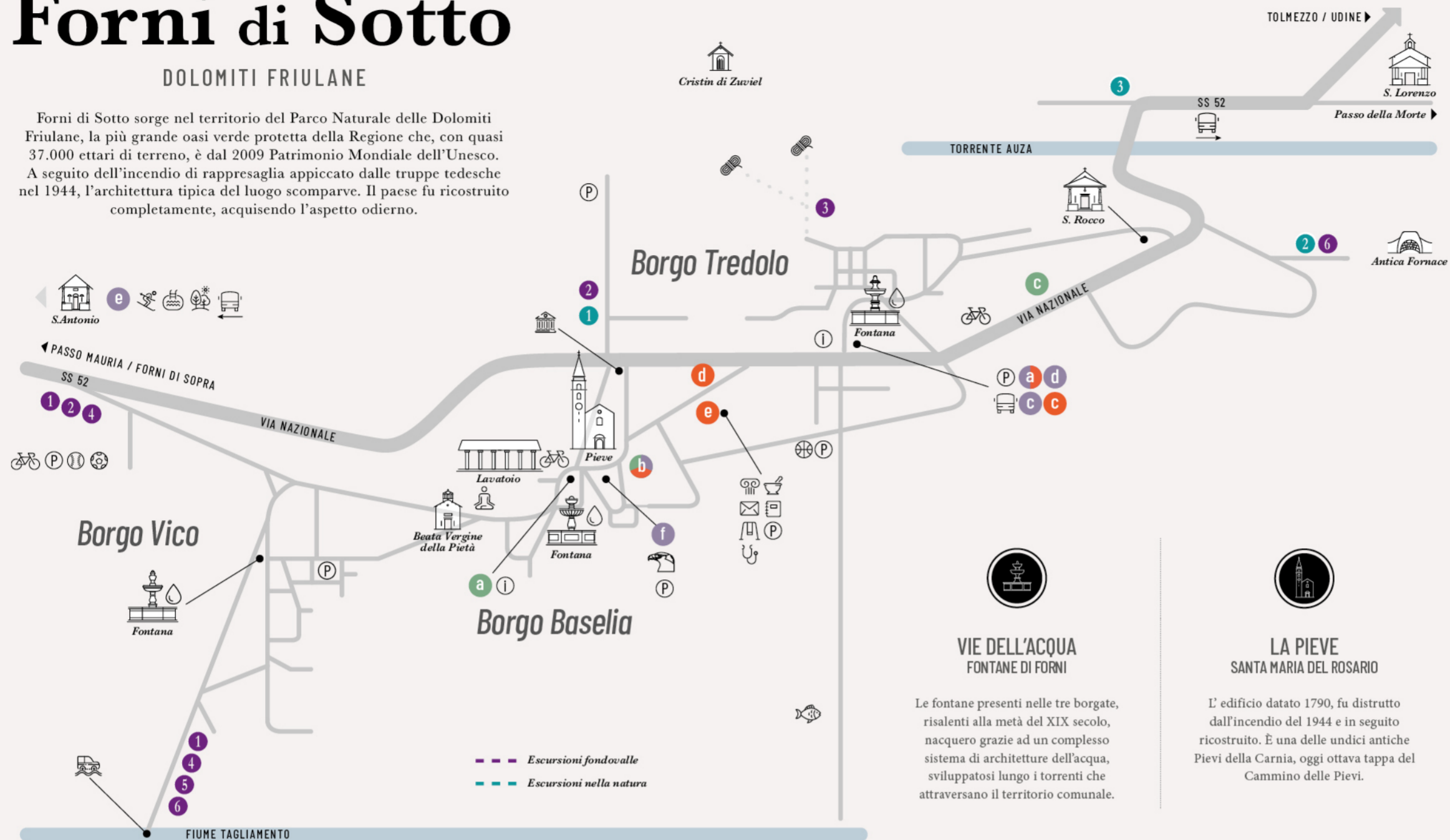


Forni di Sotto

DOLOMITI FRIULANE

Forni di Sotto sorge nel territorio del Parco Naturale delle Dolomiti Friulane, la più grande oasi verde protetta della Regione che, con quasi 37.000 ettari di terreno, è dal 2009 Patrimonio Mondiale dell'Unesco. A seguito dell'incendio di rappresaglia appiccato dalle truppe tedesche nel 1944, l'architettura tipica del luogo scomparve. Il paese fu ricostruito completamente, acquisendo l'aspetto odierno.



ACCOGLIENZA

accomodation

- a ALBERGO DIFFUSO DOLOMITI • Tel. 366.7391870
- b AL PINO • Albergo Bar Ristorante • Tel. 0433.87014
- c HOTEL PRAMAGGIORE • Albergo • Tel. 392.1575411

MANGIARE E BERE

eat & drink

- a ALLE ALPI • Bar • Tel. 0433.87013
- b AL PINO • Albergo Bar Ristorante • Tel. 0433.87014
- c ALLA FONTANA • Osteria Trattoria • Tel. 0433.87300
- d LA CIANALOTE • Bar Pizzeria • Tel. 324.9009784
- e LA PALOTE • Agriturismo • Tel. 327.928909
- f LUCKY LUKE • Bar Spaghetteria • Tel. 329.3729170

SERVIZI

services

- a Tabacchi c/o BAR ALLE ALPI • *Tobacconist's* • Tel. 0433.87013
- b Edicola c/o ALBERGO AL PINO • *News stand* • Tel. 0433.87014
- c Alimentari POLO • *Supermarket* • Tel. 0433.87020
- d Panificio Pasticceria NASSIVERA • *Bakery* • Tel. 0433.87027
- e Salone FUORI DI TESTA • *Hairdresser* • Tel. 339.6434863

SPORT E BENESSERE

sport & wellness

- CENTRO BENESSERE • *Spa*
- PARCO GIOCHI • *Playground*
- CAMPO DI BASKET • *Basketball court*
- CAMPO DI CALCIO • *Football field*
- CAMPO DA TENNIS • *Tennis court*
- CENTRO VISITE PARCO NATURALE DOLOMITI FRIULANE
- AREA ATTREZZATA PESCATORI • *Fishing Area*
- FALESIE DI ARRAMPICATA • *Climbing crag*
- BIKE SHARING
- IMPIANTI DI RISALITA • *Chair lifts and ski area*
- PISCINA • *Swimming pool*
- DOLOMITI ADVENTURE PARK & FANTASY PARK

UTILITÀ

utility

- i PUNTO INFORMAZIONI • *Infopoint*
- FERMATA BUS • *Bus stop*
- UFFICIO POSTALE • *Post office* • Tel. 0433.87273
- BANCA • *Bank*
- AMBULATORIO MEDICO • *Doctor* • Tel. 0433.87162
- FARMACIA • *Drug store* • Tel. 0433.877432
- MUNICIPIO • *Town hall* • Tel. 0433.87025
- BIBLIOTECA • *Public library*
- PARCHEGGIO • *Car park*
- ACQUA POTABILE • *Drinkable water*
- GUADO • *Ford*



VIE DELL'ACQUA FONTANE DI FORNI

Le fontane presenti nelle tre borgate, risalenti alla metà del XIX secolo, nacquero grazie ad un complesso sistema di architetture dell'acqua, sviluppatosi lungo i torrenti che attraversano il territorio comunale.



LA PIEVE SANTA MARIA DEL ROSARIO

L'edificio datato 1790, fu distrutto dall'incendio del 1944 e in seguito ricostruito. È una delle undici antiche Pievi della Carnia, oggi ottava tappa del Cammino delle Pievi.



PARCO DOLOMITI FRIULANE UNESCO WORLD NATURAL HERITAGE

Patrimonio Unesco dal 2009, il Parco è il più vasto del Friuli Venezia Giulia. Il suo territorio, caratterizzato da un alto grado di "wilderness", è accessibile solo tramite sentieri e non presenta alcun insediamento umano.



SAN LORENZO SCRIGNO D'ARTE

La chiesetta risale al periodo gotico e fu affrescata da Gianfrancesco da Tolmezzo nel 1492. L'altare ligneo di Girolamo Comuzzo (1589-1670) è ora custodito nella Pieve di Santa Maria del Rosario.



POSCHIADEE TUFFI E AVVENTURA

Il torrente Poschiaadee con le sue vasche naturali di acqua fresca e cristallina, è il luogo ideale dove fare il bagno e lanciarsi in tuffi spettacolari.



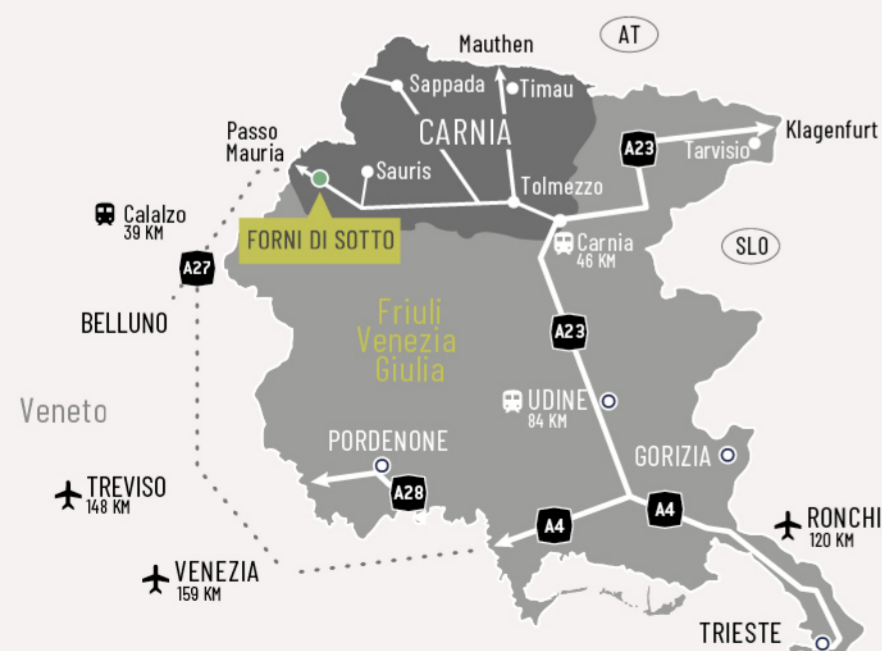
LAVANDARE LAVATOIO

Il lavatoio pubblico, recentemente ricostruito secondo un procedimento filologico, era il luogo adibito al lavaggio a mano della biancheria ma anche un punto di incontro sociale, soprattutto femminile.



AGHE DA LA PUZE SORGENTE SOLFOROSA

L'origine del suo nome, che significa "acqua che puzza", sta nel fatto che la sorgente ha il caratteristico e pungente odore delle acque solforose.



forni di sotto
TURISMO GREEN NELLE DOLOMITI

Foto interne:
Archivio Albergo Diffuso Dolomiti
Foto copertina: Francesco Sala

Stampato in luglio 2021



UFFICIO INFORMAZIONI TURISMO FVG

Via Cadore, 3 - 33024 Forni di Sopra (UD)
Tel. +39 0433 886767
info.fornidisopra@promoturismo.fvg.it



forni di sotto
TURISMO GREEN NELLE DOLOMITI

Escursioni nella natura

ESPLORARE IL TERRITORIO



1 COSTA BATON 1980 m

Percorso: sentiero e mulattiera
Sviluppo: 9 km - Dislivello: 1203 m
Difficoltà: escursionistico
Periodo consigliato: primavera, estate e autunno



2 CASERA CHIAMPIUZ 1696 m

Percorso: sentiero e mulattiera
Sviluppo: 8 km - Dislivello: 927 m
Difficoltà: turistico
Periodo consigliato: tutto l'anno, in inverno con sci e racchette da neve



3 FORCA MONTOVO 1839 m

Percorso: sentiero
Sviluppo: 7,5 km - Dislivello: 1084 m
Difficoltà: escursionistico
Periodo consigliato: primavera, estate e autunno

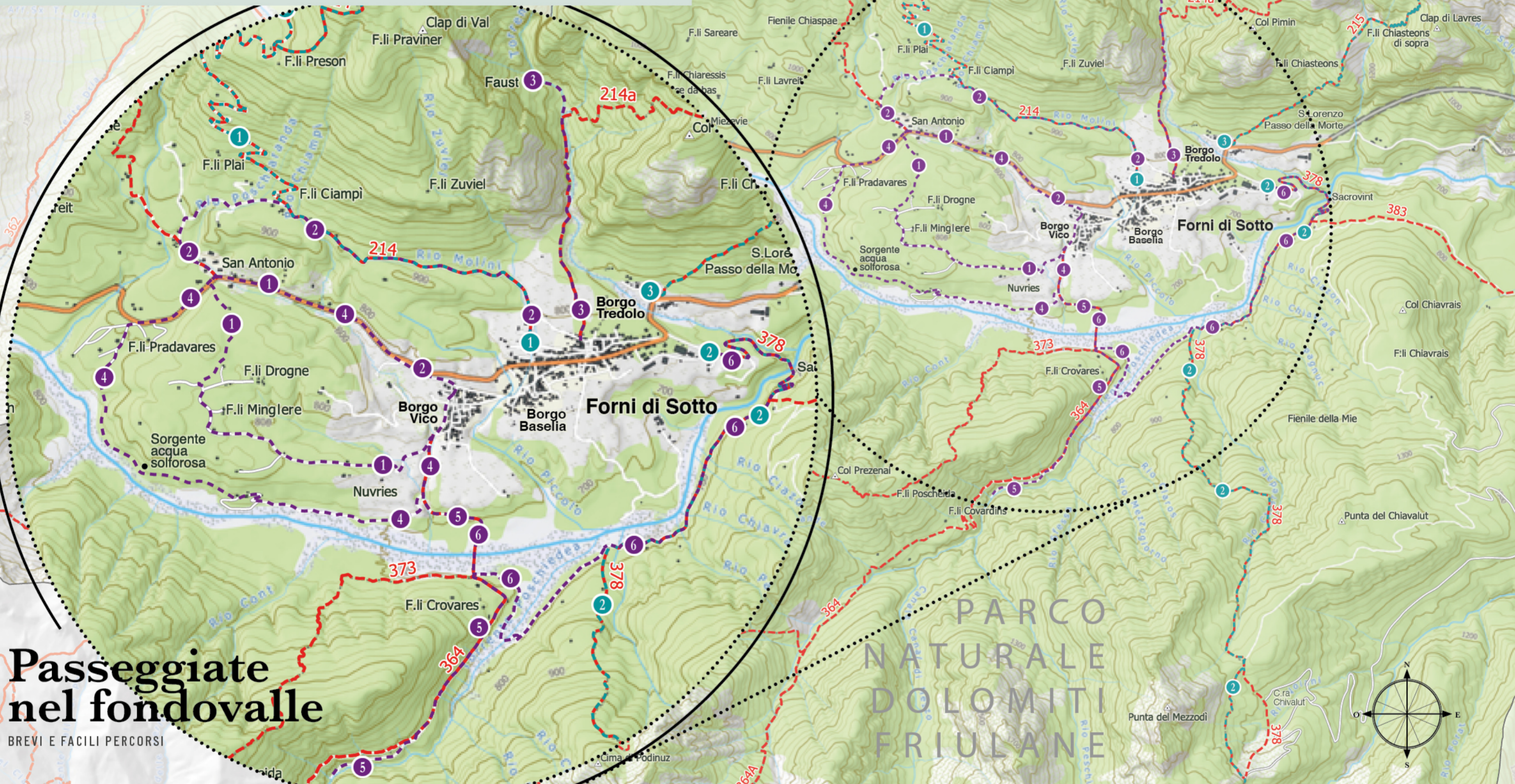
LEGENDA TRACCE PERCORSI

- Passeggiate nel fondovalle
- Escursioni nella natura
- Sentieri CAI

Questa mappa non è in scala, ha solo un valore dimostrativo e non può essere garantita in termini assoluti né la transitabilità né la sicurezza dei sentieri indicati. Si declina ogni responsabilità per eventuali danni a persone o cose che siano derivati dalla fruizione di un sentiero esposto su questa cartina; pertanto, chi percorrerà un sentiero deve farlo organizzando l'escursione senza fare esclusivo affidamento sulle informazioni presentate qui.

Carta topografica suggerita: Tabacco 02 - 1:25.000

NUMERO UNICO EMERGENZE: 112



Passeggiate nel fondovalle

BREVI E FACILI PERCORSI




1 PASSEGGIATA DI DROGNE
PAESAGGI RURALI

Percorso: strada asfaltata e sterrata
Sviluppo: 3,5 km - Dislivello: 100 m
Difficoltà: facile
Periodo consigliato: tutto l'anno
Percorribile con ciaspole




2 PASSEGGIATA IN CIAMPÌ
PANORAMI DA SOGNO

Percorso: strada asfaltata e sterrata
Sviluppo: 4 km - Dislivello: 100 m
Difficoltà: facile
Periodo consigliato: tutto l'anno
Percorribile con ciaspole



3 ALLA SCOPERTA DI FAUST
AVVENTURA NEL CANYON

Percorso: sentieri, ponti e scalette
Sviluppo: 6 km - Dislivello: 300 m
Difficoltà: richiede preparazione atletica
Periodo consigliato: primavera/estate



4 ACQUA SOLFOROSA
LUNGO IL CAMMINO DELLE PIEVI

Percorso: sentiero
Sviluppo: 7 km - Dislivello: 50 m
Difficoltà: facile
Periodo consigliato: tutto l'anno
Percorribile con ciaspole



5 POSCHIADEE ALTA/BASSA
SPIAGGE Povere, TUFFI E AVVENTURA

Percorso: strada asfaltata e sterrata
Sviluppo: 4 km - Dislivello: 150 m
Difficoltà: facile
Periodo consigliato: estate



6 SACROVINT
LUNGO SPIAGGE Povere E PONTI

Percorso: strada asfaltata e sterrata
Sviluppo: 6,5 km - Dislivello: 100 m
Difficoltà: facile
Periodo consigliato: tutto l'anno
Percorribile con ciaspole

